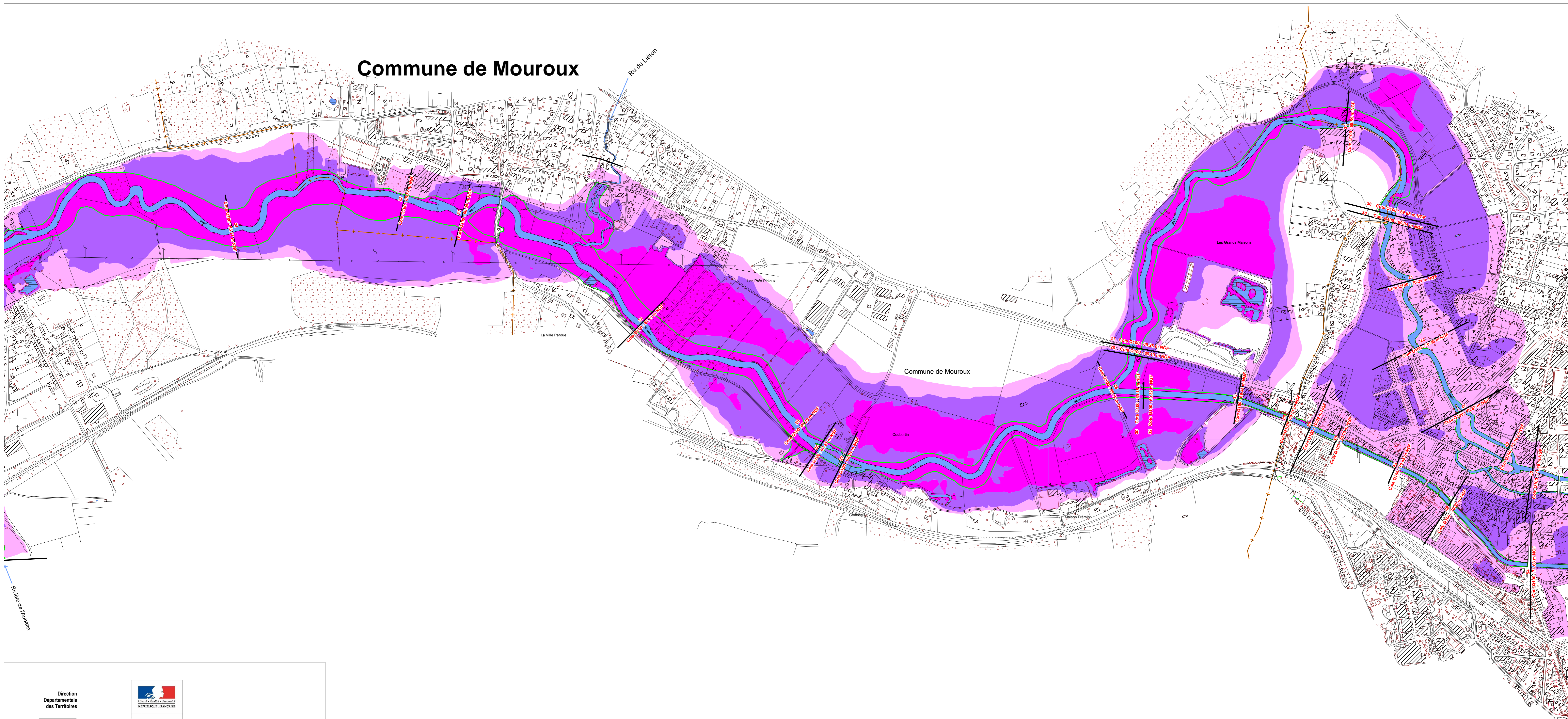


# Commune de Mouroux



Direction  
Départementale  
des Territoires

Service  
environnement et  
prévention des risques

Pôle prévention  
des risques  
et lutte contre  
les nuisances

PRÉFET DE  
SEINE-ET-MARNE

Vu pour être annexé  
à l'arrêté préfectoral 2010/001/SEPR/457  
en date du 29 décembre 2010

Le Préfet  
Pour le Préfet et par délégation  
Le Secrétaire Général de la Préfecture  
signé  
Serge GOUTEYRON

## Plan de Prévention des Risques prévisibles d'inondations

Vallée du Grand-Morin (partie amont)

Commune(s) de :

- Mouroux

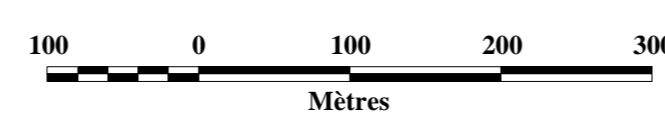

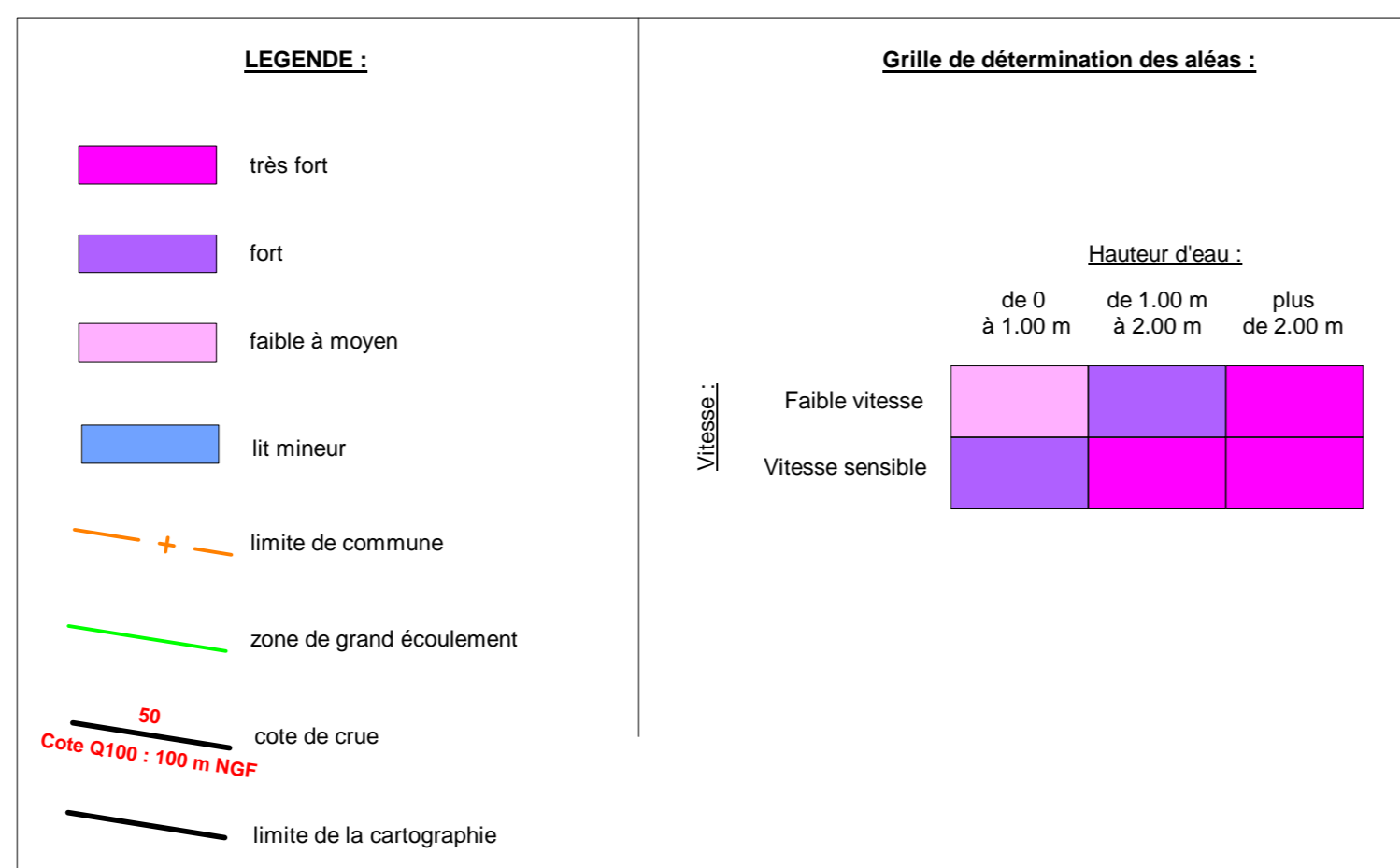
8 \_ Carte d'aléa



Fond cartographique : IGN Topo Pays © IGN 2006

Echelle 1/5000 ème

Decembre 2010



Échelle: 1:5 000